





## Общие сведения

Государственное бюджетное профессиональное образовательное учреждение Свердловской области «Красноуфимский аграрный колледж»  
Юридический адрес: 623300, Свердловская обл., г. Красноуфимск

ул.Пролетарская, 62

Фактический адрес: 623300, Свердловская обл., г. Красноуфимск

ул.Пролетарская, 62

Руководители образовательного учреждения:

Директор (руководитель) Кузнецова Татьяна Николаевна (34394) 2-37-05

(фамилия, имя, отчество)

(телефон)

Заместитель директора

по учебной работе Приемщиков Александр Евгеньевич (34394) 2-02-91

(фамилия, имя, отчество)

(телефон)

Заместитель директора

по воспитательной работе Мишина Ирина Владимировна (34394) 5-13-96

(фамилия, имя, отчество)

(телефон)

Ответственные работники  
муниципального органа  
образования

\_\_\_\_\_

(должность)

\_\_\_\_\_

(фамилия, имя, отчество)

\_\_\_\_\_

(телефон)

Ответственные от  
Госавтоинспекции

Инспектор по пропаганде ГИБДД

Плотников Александр Анатольевич

Ответственные работники  
за мероприятия по профилактике  
детского травматизма

преподаватель, мастер ПО Калуга Л.М.

(должность)

(фамилия, имя, отчество)

(34394) 2-25-93

(телефон)

Руководитель или ответственный  
работник дорожно-эксплуатационной  
организации, осуществляющей



содержание улично-дорожной  
сети (УДС)\*

\_\_\_\_\_ (фамилия, имя, отчество)

\_\_\_\_\_ (телефон)

Руководитель или ответственный  
работник дорожно-эксплуатационной  
организации, осуществляющей  
содержание технических средств  
организации дорожного  
движения (ТСОДД)\*

\_\_\_\_\_ (фамилия, имя, отчество)

\_\_\_\_\_ (телефон)

Количество студентов 767 человек

Наличие уголка по БДД имеется на 2 этаже учебного корпуса  
*(если имеется, указать место расположения)*

Наличие класса по БДД имеется кабинет № 215  
*(если имеется, указать место расположения)*

Наличие автогородка (площадки) по БДД имеется автодром

Наличие автобуса в образовательном учреждении имеется

Владелец автобуса ГБПОУ СО «КАК»

Время занятий в образовательном учреждении: 8.30 – 16.30  
внеклассные занятия: 16.30 – 20.30

Телефоны оперативных служб:

Пожарная служба 01, 101

Полиция 02, 102

Скорая медицинская помощь 03, 103

Единый телефон спасения 112

\* Дорожно-эксплуатационные организации, осуществляющие содержание УДС и ТСОДД, несут ответственность в соответствии с законодательством Российской Федерации (Федеральный закон «О безопасности дорожного движения» от 10 декабря 1995 г. № 196-ФЗ, Кодекс Российской Федерации об административных правонарушениях, Гражданский кодекс Российской Федерации).



## Содержание

### I. План-схемы образовательного учреждения.

1. Район расположения образовательного учреждения, пути движения транспортного средств и детей (обучающихся, воспитанников).
2. Организация дорожного движения в непосредственной близости от образовательного учреждения с размещением соответствующих технических средств организации дорожного движения, маршруты движения детей и расположение парковочных мест.
3. Маршруты движения организованных групп детей от образовательного учреждения к стадиону, парку или спортивно-образовательному комплексу.
4. Пути движения транспортных средств к местам разгрузки/погрузки и рекомендуемые безопасные пути передвижения детей по территории образовательного учреждения.

### II. Информация об обеспечении безопасности перевозок детей специальным транспортным средством (автобусом).

1. Общие сведения.
2. Маршрут движения автобуса до образовательного учреждения.
3. Безопасность расположения остановки автобуса у образовательного учреждения.

### III. Приложения.










План-схема пути движения транспортных средств и детей (обучающихся, воспитанников) при проведении дорожных ремонтно-строительных работ вблизи образовательного учреждения



# 1. План-схема ГБПОУ СО «Красноуфимский аграрный колледж»

## 1. Район расположения образовательного учреждения, пути движения транспортных средств и обучающихся












	Пути движения транспортных средств		Пешеходный переход
	Пути движения обучающихся		Дорожная разметка
	Ограждение		Трогуар
	Автобусная остановка		
	Ворота, калитка		
	Направление небезопасного движения		



2. Схема организации дорожного движения в непосредственной близости от образовательного учреждения с размещением соответствующих технических средств организации дорожного движения, маршрутов движения детей и расположения парковочных мест












- |   |                                    |  |                    |
|---|------------------------------------|--|--------------------|
|  | Пути движения транспортных средств |  | Пешеходный переход |
|  | Пути движения обучающихся          |  | Дорожная разметка  |
|  | Ограждение                         |  | Тротуар            |
|  | Автобусная остановка               |  |                    |
|  | Ворота, калитка                    |  |                    |
|  | Направление небезопасного движения |  |                    |



### 3. Маршруты движения организованных групп детей от образовательного учреждения к стадиону, парку или спортивно-оздоровительному комплексу





-  Пути движения транспортных средств
-  Пути движения обучающихся
-  Ограждение
-  Автобусная остановка
-  Ворота, калитка
-  Направление небезопасного движения
-  Пешеходный переход
-  Дорожная разметка
-  Тротуар





4. Пути движения транспортных средств к местам разгрузки/погрузки и рекомендуемые безопасные пути передвижения детей по территории образовательного учреждения





 Пути движения транспортных средств


 Пути движения обучающихся


 Ограждение


 Автобусная остановка

 Ворота, калитка

 Направление небезопасного движения

 Пешеходный переход

 Дорожная разметка

 Тротуар















## 6. Безопасное расположение остановки автобуса у образовательного учреждения











	Пути движения транспортных средств		Пешеходный переход
	Ограждение		Дорожная разметка
	Автобусная остановка		Тротуар
	Ворота, калитка		
	Направление небезопасного движения		



## Приложение

План-схема пути движения транспортных средств и детей (обучающихся, воспитанников) при проведении дорожных ремонтно-строительных работ вблизи образовательного учреждения



	Пути движения транспортных средств		Пешеходный переход
	Ограждение		Дорожная разметка
	Автобусная остановка		Тротуар
	Ворота, калитка		
	Направление небезопасного движения		