

**ПАСПОРТ ДОСТУПНОСТИ**  
**объекта социальной инфраструктуры (ОСИ)**

**1. Общие сведения об объекте**

1.1. Наименование (вид) объекта **Ачитский филиал ГАПОУ СО «Красноуфимский аграрный колледж»**

1.2. Адрес объекта **623230, Свердловская область, Ачитский район, пгт. Ачит, ул. Ленина, дом 34**

1.3. Сведения о размещении объекта:

- отдельно стоящее здание - **да** этажей - **3**, общей площадью **1618,1 кв.м**

- часть здания \_\_\_\_\_ этажей (или на \_\_\_\_\_ этаже), \_\_\_\_\_ кв.м

- наличие прилегающего земельного участка (**да**, нет); **68063 кв.м**

1.4. Год постройки здания **1997 г**, последнего капитального ремонта - **не было**

1.5. Дата предстоящих плановых ремонтных работ: **текущего-2020г, капитального \_\_\_\_\_**

сведения об организации, расположенной на объекте

1.6. Название организации (учреждения), (полное юридическое наименование – согласно Уставу, краткое наименование) ) **Ачитский филиал Государственного автономного профессионального образовательного учреждения –Красноуфимский аграрный колледж; Ачитский филиал ГАПОУ СО «Красноуфимский аграрный колледж»**

1.7. Юридический адрес организации (учреждения) **623300, Свердловская область, Красноуфимский район, г. Красноуфимск , ул. Пролетарская, дом 62**

1.8. Основание для пользования объектом (**оперативное управление**, аренда, собственность) \_\_\_\_\_

1.9. Форма собственности (**государственная**, негосударственная)

1.10. Территориальная принадлежность (**федеральная, региональная, муниципальная**).

1.1. Вышестоящая организация (**наименование**) **Министерство образования и молодежной политики Свердловской области**

1.12. Адрес вышестоящей организации, другие координаты **620075, Свердловская область, г. Екатеринбург, ул. Малышева, дом 33**

---

## 2. Характеристика деятельности организации на объекте (по обслуживанию населения)

2.1 Сфера деятельности (здравоохранение, образование, социальная защита, физическая культура и спорт, культура, связь и информация, транспорт, жилой фонд, потребительский рынок и сфера услуг, другое)

2.2 Виды оказываемых услуг согласно ФЗ «Об образовании»

2.3 Форма оказания услуг: (на объекте, с длительным пребыванием, в т.ч. проживанием, на дому, дистанционно)

2.4 Категории обслуживаемого населения по возрасту: (дети, взрослые трудоспособного возраста, пожилые; все возрастные категории)

2.5 Категории обслуживаемых инвалидов: инвалиды, передвигающиеся на коляске, инвалиды с нарушениями опорно-двигательного аппарата; нарушениями зрения, нарушениями слуха, нарушениями умственного развития

2.6 Плановая мощность: посещаемость (количество обслуживаемых в день), вместимость, пропускная способность- 50 человек

2.7 Участие в исполнении ИПР инвалида, ребенка-инвалида (да, нет)

## 3. Состояние доступности объекта

### 3.1 Путь следования к объекту пассажирским транспортом

(описать маршрут движения с использованием пассажирского транспорта)

нет,

наличие адаптированного пассажирского транспорта к объекту нет

### 3.2 Путь к объекту от ближайшей остановки пассажирского транспорта:

3.2.1 расстояние до объекта от остановки транспорта - нет

3.2.2 время движения (пешком) нет

3.2.3 наличие выделенного от проезжей части пешеходного пути (да, нет),

3.2.4 Перекрестки: нерегулируемые; регулируемые, со звуковой сигнализацией, таймером; нет

3.2.5 Информация на пути следования к объекту: акустическая, тактильная, визуальная; нет

3.2.6 Перепады высоты на пути: есть, нет

(описать \_\_\_\_\_)

Их обустройство для инвалидов на коляске: да, нет

(\_\_\_\_\_)

### 3.3 Организация доступности объекта для инвалидов – форма обслуживания\*

№ п/п	Категория инвалидов (вид нарушения)	Вариант организации доступности объекта (формы обслуживания)*
1.	Все категории инвалидов и МГН	
	<i>в том числе инвалиды:</i>	
2	передвигающиеся на креслах-колясках	«ДУ»
3	с нарушениями опорно-двигательного аппарата	«ДУ»
4	с нарушениями зрения	«ДУ»
5	с нарушениями слуха	«ДУ»
6	с нарушениями умственного развития	«ДУ»

\* - указывается один из вариантов: «А», «Б», «ДУ», «ВНД»

### 3.4 Состояние доступности основных структурно-функциональных зон

№ п \п	Основные структурно-функциональные зоны	Состояние доступности, в том числе для основных категорий инвалидов**
1	Территория, прилегающая к зданию (участок)	ДП -В
2	Вход (входы) в здание	ДП -В
3	Путь (пути) движения внутри здания (в т.ч. пути эвакуации)	ДУ
4	Зона целевого назначения здания (целевого посещения объекта)	ДУ
5	Санитарно-гигиенические помещения	ДУ
6	Система информации и связи (на всех зонах)	ДУ
7	Пути движения к объекту (от остановки транспорта)	ДП -В

\*\* Указывается: ДП-В - доступно полностью всем; ДП-И (К, О, С, Г, У) – доступно полностью избирательно (указать категории инвалидов); ДЧ-В - доступно частично всем; ДЧ-И (К, О, С, Г, У) – доступно частично избирательно (указать категории инвалидов); ДУ - доступно условно, ВНД – временно недоступно

3.5. Итоговое заключение о состоянии доступности ОСИ: Доступно условно

#### 4. Управленческое решение

##### 4.1. Рекомендации по адаптации основных структурных элементов объекта

№ № п \п	Основные структурно-функциональные зоны объекта	Рекомендации по адаптации объекта (вид работы)*
1	Территория, прилегающая к зданию (участок)	Не нуждается
2	Вход (входы) в здание	Не нуждается
3	Путь (пути) движения внутри здания (в т.ч. пути эвакуации)	Не нуждается
4	Зона целевого назначения здания (целевого посещения объекта)	Не нуждается
5	Санитарно-гигиенические помещения	Не нуждается
6	Система информации на объекте (на всех зонах)	Не нуждается
7	Пути движения к объекту (от остановки транспорта)	Не нуждается
8	Все зоны и участки	Не нуждается

\*- указывается один из вариантов (видов работ): не нуждается; ремонт (текущий, капитальный); индивидуальное решение с ТСР; технические решения невозможны – организация альтернативной формы обслуживания

4.2. Период проведения работ \_\_\_\_\_  
в рамках исполнения \_\_\_\_\_  
(указывается наименование документа: программы, плана)

4.3 Ожидаемый результат (по состоянию доступности) после выполнения работ по адаптации \_\_\_\_\_  
Оценка результата исполнения программы, плана (по состоянию доступности) \_\_\_\_\_

4.4. Для принятия решения требуется, не требуется (нужное подчеркнуть):  
Согласование \_\_\_\_\_



Имеется заключение уполномоченной организации о состоянии доступности объекта (наименование документа и выдавшей его организации, дата), прилагается \_\_\_\_\_

4.5. Информация размещена (обновлена) на Карте доступности субъекта Российской Федерации дата \_\_\_\_\_  
(наименование сайта, портала)

## 5. Особые отметки

Паспорт сформирован на основании:

1. Анкеты (информации об объекте) от «21» января 2021 г.,
2. Акта обследования объекта: акт № 1 от «22» января 2021г.
3. Решения Комиссии: Протокол №1 от «22» января 2021г.



**АКТ ОБСЛЕДОВАНИЯ  
объекта социальной инфраструктуры  
К ПАСПОРТУ ДОСТУПНОСТИ ОСИ**

22 января 2021 г.

**1. Общие сведения об объекте**

- 1.1. Наименование (вид) объекта Ачитский филиал ГАПОУ СО «Красноуфимский аграрный колледж»
- 1.2. Адрес объекта 623230, Свердловская область, Ачитский район, пгт. Ачит, ул. Ленина, дом 34
- 1.3. Сведения о размещении объекта:  
- отдельно стоящее здание - 3 этажа, площадь – 1618,1 кв. м  
- наличие прилегающего земельного участка (да, нет) - да, 68063 кв. м;
- 1.4. Год постройки здания - 1997, последнего капитального ремонта - нет;
- 1.5. Дата предстоящих плановых ремонтных работ: - 2020 г., капитального – нет;
- 1.6. Название организации (учреждения) Ачитский филиал Государственного автономного профессионального образовательного учреждения – Красноуфимский аграрный колледж; Ачитский филиал ГАПОУ СО «Красноуфимский аграрный колледж» (полное юридическое наименование – согласно Уставу, краткое наименование)
- 1.7. Юридический адрес организации (учреждения) 623300, Свердловская область, Красноуфимский район, г. Красноуфимск, ул. Пролетарская, дом 62
- 1.8. Основание для пользования объектом (оперативное управление, аренда, собственность)
- 1.9. Форма собственности (государственная, негосударственная) государственная
- 1.10. Территориальная принадлежность (федеральная, региональная, муниципальная)
- 1.11. Вышестоящая организация Министерство образования и молодежной политики Свердловской области
- 1.12. Адрес вышестоящей организации, другие координаты 620075, Свердловская область, г. Екатеринбург, ул. Малышева, дом 33

**2. Характеристика деятельности организации на объекте  
(по обслуживанию населения)**

- 2.1. Сфера деятельности - образование  
(здравоохранение, образование, социальная защита, физическая культура и спорт, культура, связь и информация, транспорт, жилой фонд, потребительский рынок и сфера услуг, другое)
- 2.2. Виды оказываемых услуг образовательные услуги по реализации образовательных программ среднего профессионального образования
- 2.3. Форма оказания услуг: на объекте с пребыванием с 8.30 час. до 17.30 час.  
(на объекте, с длительным пребыванием, в т.ч. проживанием, на дому, дистанционно)
- 2.4. Категории обслуживаемого населения по возрасту: (дети, взрослые трудоспособного возраста, пожилые; все возрастные категории): дети
- 2.5. Категории обслуживаемых инвалидов: инвалиды, передвигающиеся на коляске – нет;  
инвалиды с нарушениями опорно-двигательного аппарата – нет;  
нарушениями зрения, нарушениями слуха - нет;  
нарушениями умственного развития: 43 человека.
- 2.6. Плановая мощность: 50 мест; посещаемость (количество обслуживаемых в день) - 43 чел.
- 2.7. Участие в исполнении ИПР инвалида, ребенка-инвалида (да, нет) – да.

**3. Состояние доступности объекта**

- 3.1 Путь следования к объекту пассажирским транспортом  
-наличие адаптированного пассажирского транспорта к объекту – отсутствует

### 3.2 Путь к объекту от ближайшей остановки пассажирского транспорта:

- 3.2.1. расстояние до объекта от остановки транспорта – нет  
3.2.2. время движения (пешком) – **нет**  
3.2.3. наличие выделенного от проезжей части пешеходного пути (*да, нет*) – да  
3.2.4. Перекрестки: **нерегулируемые**;  
3.2.5. Информация на пути следования к объекту: *нет*;  
3.2.6. Перепады высоты на пути: *есть. нет*. Их обустройство для инвалидов на коляске: *нет*

### 3.3 Организация доступности объекта для инвалидов – форма обслуживания

№№ п/п	Категория инвалидов (вид нарушения)	Вариант организации доступности объекта (формы обслуживания)*
1.	<b>Все категории инвалидов и МГН</b>	«ДУ»
	<i>в том числе инвалиды:</i>	«ДУ»
2	передвигающиеся на креслах-колясках	ДУ
3	с нарушениями опорно-двигательного аппарата	ДУ
4	с нарушениями зрения	«ДУ»
5	с нарушениями слуха	«ДУ»
6	с нарушениями умственного развития	ДУ

\* - указывается один из вариантов: «А», «Б», «ДУ», «ВНД»

### 3.4. Состояние доступности основных структурно-функциональных зон

№№ п/п	Основные структурно-функциональные зоны	Состояние доступности, в том числе для основных категорий инвалидов**
1	Территория, прилегающая к зданию (участок)	ДУ
2	Вход (входы) в здание	ДУ
3	Путь (пути) движения внутри здания (в т.ч. пути эвакуации 1го этажа)	ДУ
4	Зона целевого назначения здания (целевого посещения объекта)	ДУ
5	Санитарно-гигиенические помещения	ДУ
6	Система информации и связи (на всех зонах)	ДУ
7	Пути движения к объекту (от остановки транспорта)	ДУ

\*\* Указывается: ДП-В - доступно полностью всем; ДП-И (К, О, С, Г, У) – доступно полностью избирательно (указать категории инвалидов); ДЧ-В - доступно частично всем; ДЧ-И (К, О, С, Г, У) – доступно частично избирательно (указать категории инвалидов); ДУ - доступно условно. ВНД - недоступно

### 3.5. ИТОГОВОЕ ЗАКЛЮЧЕНИЕ о состоянии доступности ОСИ: доступно условно.

#### 4. Управленческое решение (проект)

##### 4.1. Рекомендации по адаптации основных структурных элементов объекта:

№ № п \ п	Основные структурно-функциональные зоны объекта	Рекомендации по адаптации объекта (вид работы)*
1	Территория, прилегающая к зданию (участок)	Не нуждается
2	Вход (входы) в здание	Не нуждается
3	Путь (пути) движения внутри здания (в т.ч. пути эвакуации)	Не нуждается
4	Зона целевого назначения здания (целевого посещения объекта)	Не нуждается
5	Санитарно-гигиенические помещения	Не нуждается
6	Система информации на объекте (на всех зонах)	Не нуждается
7	Пути движения к объекту (от остановки транспорта)	Не нуждается
8.	<b>Все зоны и участки</b>	Не нуждается

\* - указывается один из вариантов (видов работ): не нуждается; ремонт (текущий, капитальный); индивидуальное решение с ТСР; технические решения невозможны – организация альтернативной формы обслуживания

##### 4.2. Период проведения работ- Не нуждается

в рамках исполнения \_\_\_\_\_

(указывается наименование документа: программы, плана)

##### 4.3 Ожидаемый результат (по состоянию доступности) после выполнения работ по адаптации – доступность объекта для **всех категорий инвалидов.**

Оценка результата исполнения программы, плана (по состоянию доступности)

\_\_\_\_\_

##### 4.4. Для принятия решения требуется, не требуется (нужное подчеркнуть):

###### 4.4.1. согласование на Комиссии \_\_\_\_\_

(наименование Комиссии по координации деятельности в сфере обеспечения доступной среды жизнедеятельности для инвалидов и других МГН)

###### 4.4.2. согласование работ с надзорными органами (в сфере проектирования и строительства, архитектуры, охраны памятников, другое - указать)

\_\_\_\_\_ не заполняем

###### 4.4.3. техническая экспертиза; разработка проектно-сметной документации; нет





###### 4.4.4. согласование с вышестоящей организацией (собственником объекта)- нет.

###### 4.4.5. согласование с общественными организациями инвалидов- нет;

###### 4.4.6. другое - \_\_\_\_\_



Комиссия по организации обследования доступности и паспортизации объекта и предоставляемых услуг Ачитский филиал ГАПОУ СО «Красноуфмский аграрный колледж»

№ п/п		ФИО	Должность	Подпись
1.	Председатель комиссии	Малахова Ирина Александровна	руководитель	
2.	Члены комиссии	Чайникова Татьяна Владимировна	секретарь учебной части	
		Ширяева Нелли Тавкельевна	Мастер производственного обучения	
		Попов Сергей Григорьевич	техник	

Руководитель Ачитского филиала  
ГАПОУ СО «Красноуфимский  
аграрный колледж»  
И.А. Малахова



## АНКЕТА

(информация об объекте социальной инфраструктуры)

### К ПАСПОРТУ ДОСТУПНОСТИ № 1

#### 1. Общие сведения об объекте

.1. Наименование (вид) объекта Ачитский филиал ГАПОУ СО «Красноуфимский аграрный колледж»

.2. Адрес объекта объекта 623230, Свердловская область, Ачитский район, пгт. Ачит, ул. Ленина, дом 34

.3. Сведения о размещении объекта:

отдельно стоящее здание да 3 этажей, 3 общей площадью 1618,1 кв.м

часть здания                      этажей (или на                      этаже),                      кв. м.

.4. Год постройки здания 1997, последнего капитального ремонта нет

.5. Дата предстоящих плановых ремонтных работ: текущего 2020

капитального                     

сведения об организации, расположенной на объекте

.6. Название организации (учреждения) (полное юридическое наименование -

согласно Уставу, краткое наименование) Ачитский филиал Государственного автономного профессионального образовательного учреждения –Красноуфимский аграрный колледж; Ачитский филиал ГАПОУ СО «Красноуфимский аграрный колледж»

.7. Юридический адрес организации (учреждения) 623300, Свердловская область, Красноуфимский район, г. Красноуфимск, ул. Пролетарская, дом 62

.8. Основание для пользования объектом (оперативное управление, аренда, собственность)

.9. Форма собственности (государственная, негосударственная)

.10. Территориальная принадлежность (федеральная, региональная, муниципальная)

.11. Вышестоящая организация (наименование) Министерство образования и молодежной политики Свердловской области

.12. Адрес вышестоящей организации, другие координаты 620075, Свердловская область, г. Екатеринбург, ул. Малышева, дом 33

## 2. Характеристика деятельности организации на объекте

.1. Сфера деятельности (здравоохранение, образование, социальная защита, физическая культура и спорт, культура, связь и информация, транспорт, жилой фонд, потребительский рынок и сфера услуг, другое \_\_\_\_\_)

.2. Виды оказываемых услуг согласно ФЗ «Об образовании»

.3. Форма оказания услуг: (на объекте, с длительным пребыванием, в т.ч. проживанием, на дому, дистанционно)

.4. Категории обслуживаемого населения по возрасту: (дети, взрослые трудоспособного возраста, пожилые; все возрастные категории)

.5. Категории обслуживаемых инвалидов: инвалиды, передвигающиеся на коляске, инвалиды с нарушениями опорно-двигательного аппарата; нарушениями зрения, нарушениями слуха, нарушениями умственного развития

.6. Плановая мощность: посещаемость (количество обслуживаемых в день), вместимость, пропускная способность 50 человек

.7. Участие в исполнении ИПР инвалида, ребенка-инвалида (да, нет)

## 3. Состояние доступности объекта для инвалидов и других маломобильных групп населения (МГН)

.1. Путь следования к объекту пассажирским транспортом

(описать маршрут движения с использованием пассажирского транспорта)

нет \_\_\_\_\_.

наличие адаптированного пассажирского транспорта к объекту \_\_\_\_\_ нет \_\_\_\_\_

.2. Путь к объекту от ближайшей остановки пассажирского транспорта:

.2.1. Расстояние до объекта от остановки транспорта \_\_\_\_\_ нет \_\_\_\_\_ м

.2.2. Время движения (пешком) \_\_\_\_\_ нет \_\_\_\_\_ мин.

.2.3. Наличие выделенного от проезжей части пешеходного пути (да, нет)

.2.4. Перекрестки: нерегулируемые; регулируемые, со звуковой сигнализацией, таймером; **нет**

.2.5. Информация на пути следования к объекту: акустическая, тактильная, визуальная: **нет**

.2.6. Перепады высоты на пути: есть, **нет** (описать \_\_\_\_\_)

Их обустройство для инвалидов на коляске: да, **нет** (\_\_\_\_\_)

.3. Вариант организации доступности ОСИ (формы обслуживания) <\*> с учетом СП 35-101-2001

-----  
<\*> Указывается один из вариантов: "А", "Б", "ДУ", "ВНД".

№ п/п	Категория инвалидов (вид нарушения)	Вариант организации доступности объекта (формы обслуживания)*
1.	Все категории инвалидов и МГН	
	<i>в том числе инвалиды:</i>	
2	передвигающиеся на креслах-колясках	«ДУ»
3	с нарушениями опорно-двигательного аппарата	«ДУ»
4	с нарушениями зрения	«ДУ»
5	с нарушениями слуха	«ДУ»
6	с нарушениями умственного развития	«ДУ»

4. Управленческое решение (предложения по адаптации основных структурных элементов объекта)



№ № п \ п	Основные структурно-функциональные зоны объекта	Рекомендации по адаптации объекта (вид работы)*
1	Территория, прилегающая к зданию (участок)	Не нуждается
2	Вход (входы) в здание	Не нуждается
3	Путь (пути) движения внутри здания (в т.ч. пути эвакуации)	Не нуждается
4	Зона целевого назначения здания (целевого посещения объекта)	Не нуждается
5	Санитарно-гигиенические помещения	Не нуждается
6	Система информации на объекте (на всех зонах)	Не нуждается
7	Пути движения к объекту (от остановки транспорта)	Не нуждается
8	Все зоны и участки	Не нуждается

<\*> Указывается один из вариантов (видов работ): не нуждается; ремонт  
(текущий, капитальный); индивидуальное решение с ТСП; технические решения  
невозможны - организация альтернативной формы обслуживания.

Размещение информации на Карте доступности субъекта Российской Федерации  
согласовано \_\_\_\_\_

\_\_\_\_\_  
(подпись, Ф.И.О., должность; координаты для связи уполномоченного представителя  
объекта)